

100  
JAHRE

BRUNNEN  
seit 1919



BRUNNEN



# BIBELATLAS

TIM DOWLEY

- 30 farbige Karten
- von Abraham bis zu den frühchristlichen Gemeinden
- Hintergrundinformationen zu jeder Karte
- Ortsregister

VÖLLIG  
NEUES  
LAYOUT



# Brunnen Bibelatlas

Tim Dowley

## Inhalt

	Einführung	2
Karte 1	Das Land der Bibel	4-5
Karte 2	Abraham, Isaak und Jakob	6-7
Karte 3	Abrahams Familie in Kanaan	7
Karte 4	Auszug aus Ägypten	8-9
Karte 5	Die Überquerung des Jordan	9
Karte 6	Israel in Kanaan	10
Karte 7	Aufteilung des Landes	11
Karte 8	Das Königtum Sauls	12
Karte 9	Das geeinte Königreich	13
Karte 10	Das geteilte Königreich	14
Karte 11	Die Propheten	15
	<b>Vier Großreiche</b>	
Karte 12	Assyrien um 650 v. Chr.	16
Karte 13	Babylon um 550 v. Chr.	16
Karte 14	Persien um 450 v. Chr.	17
Karte 15	Das Griechische Reich um 323 v. Chr.	17
Karte 16	Palästina unter den Makkabäern	18
Karte 17	Reliefkarte Palästinas	19
Karte 18	Das Römische Reich	20-21
Karte 19	Palästina zur Zeit Jesu	22
Karte 20	Jesus in Galiläa	23
Karte 21	Jerusalem zur Zeit Jesu	24
Karte 22	Ausbreitung des Christentums vor Paulus	25
	<b>Die Missionsreisen des Paulus</b>	
Karte 23	1. Reise	26
Karte 24	2. Reise	26
Karte 25	3. Reise	27
Karte 26	Reise nach Rom	27
Karte 27	Die ersten Gemeinden	28-29
Karte 28	Wichtige archäologische Ausgrabungsstätten im Nahen Osten	30-31
Karte 29	Wichtige archäologische Ausgrabungsstätten in Israel und Jordanien	30
	Register	32

## Einführung

Die Heilsbotschaft der Bibel gilt für alle Völker zu allen Zeiten, doch ihren Ursprung hat sie an einem bestimmten Ort und zu einer bestimmten Zeit. Sie ist keine Abhandlung philosophischer Ideen oder akademischer Theorien, sondern erzählt die Geschichte von Gottes Umgang mit einem bestimmten Volk – den Juden.

Die Geschichte der Juden war eng verknüpft mit ihrem Land. „Denn das Land, in das du kommst, es einzunehmen, ist nicht wie Ägyptenland, von dem ihr ausgezogen seid, wo du deinen Samen säen und selbst trinken musstest wie einen Garten, sondern es hat Berge und Auen, die der Regen vom Himmel trinkt – ein Land, auf das der HERR, dein Gott, achthat und die Augen des HERRN, deines Gottes, immerdar sehen vom Anfang des Jahres bis an sein Ende.“ (5. Mose 11,10-12; LÜ 2017).

Die Bibel steckt voller Reisebeschreibungen. Wir folgen Abraham auf seinem Weg von seiner Vaterstadt Ur bis ins Land Kanaan. Wir folgen den Hebräern aus der Sklaverei in Ägypten, bis sie endlich im Verheißenen Land ankommen. Wir lesen vom Wachsen des Königreichs Israel unter König David, und später vom Exil und von der Rückkehr des Volkes Juda.

Im Neuen Testament begleiten wir Jesus durch Palästina und Paulus auf seinen einzigartigen Missionsreisen. Schließlich bewegen wir uns auf den Spuren des Zustellers, der die Briefe des Johannes zu den sieben Gemeinden in der Provinz „Asia“ befördert.

Das ist alles schön und gut für diejenigen, die mit der Lage der Dinge vertraut sind. Aber Jahrhunderte später und in Ländern, die weit entfernt sind von Palästina, sind Karten überaus hilfreich, die uns zeigen, wo all diese Orte lagen und wohin die Reisenden zogen. Was war

**Die Klagemauer in Jerusalem – die Westmauer des Plateaus des Tempels aus der Zeit von Herodes dem Großen**



Mesopotamien? Wo durchquerte Mose das Rote Meer? Warum wurden in ganz Palästina so viele Kämpfe ausgetragen? Wo lag Golgatha, die Stätte des Kreuzestodes Jesu? Und wo sank das Handelsschiff, mit dem Paulus unterwegs nach Rom war? All diese Fragen werden von den Karten in diesem Buch beantwortet – oder zumindest beleuchtet. Wir haben nicht versucht, ein Buch für Professoren zu erstellen. Dies ist ein unkompliziertes Kartenwerk, das einen Zugang zu den Hintergründen der biblischen Geschichte schafft.

**Die Westküste des Toten Meeres – auf einigen der Steine hat sich eine Schicht von Salzkristallen abgelagert.**

### Vorwort zur überarbeiteten Ausgabe

Dieser Bibelatlas kam zuerst 1989 heraus und ist seitdem in mehr als 25 Sprachen weltweit übersetzt worden. Für diese überarbeitete Ausgabe wurde jede Karte neu erstellt. Dabei wurden digitale Quellen genutzt und jeder Ort wurde überprüft und aktualisiert. Dazu kommt eine neue Auswahl von Fotografien und das Register wurde sorgfältig überarbeitet und überprüft. Wir haben alle Anstrengungen unternommen, um dafür zu sorgen, dass dieses Werkzeug für das Bibelstudium für den Leser im 21. Jahrhundert so nützlich wie möglich ist.

Tim Dowley, Mai 2015




Kamele in der Syrischen Wüste

**Karte 1  
Das Land der  
Bibel**

Palästina lag an einem Schnittpunkt der Alten Welt und war über Jahrhunderte immer wieder umkämpft. Es liegt am westlichen Ende des Fruchtbaren Halbmondes, dem tief gelegenen, gut bewässerten, bestellbaren Land, das sich im großen Bogen vom Persischen Golf bis zum Nildelta erstreckt. Mesopotamien, „das Land zwischen den Flüssen“, nimmt einen Großteil des Fruchtbaren Halbmondes ein und war einst eine Wiege der Zivilisation.

Fruchtbarer Halbmond  
 Haupt-Handelswege



**Karte 2**  
**Abraham, Isaak und Jakob**

Abraham zog aus der Stadt Ur in Babylonien quer durch den Fruchtbaren Halbmond bis nach Haran und von dort weiter ins Land Kanaan. Außerdem ging er während einer Hungersnot nach Ägypten.

1. Mose 11,21–13,18


**Karte 3**  
**Abrahams Familie in Kanaan**

Abraham nahm seine Familie sowie seine Schafe und Ziegen mit, führte in den Hügeln und Ebenen seiner Wahlheimat Kanaan ein Nomadenleben und ließ sich schließlich in der Nähe von Hebron nieder. Sein Enkel Jakob verbrachte seine letzten Tage in Ägypten bei seinem Lieblingssohn Josef.

1. Mose 27–46



Rekonstruktion einer mesopotamischen Zikkurat

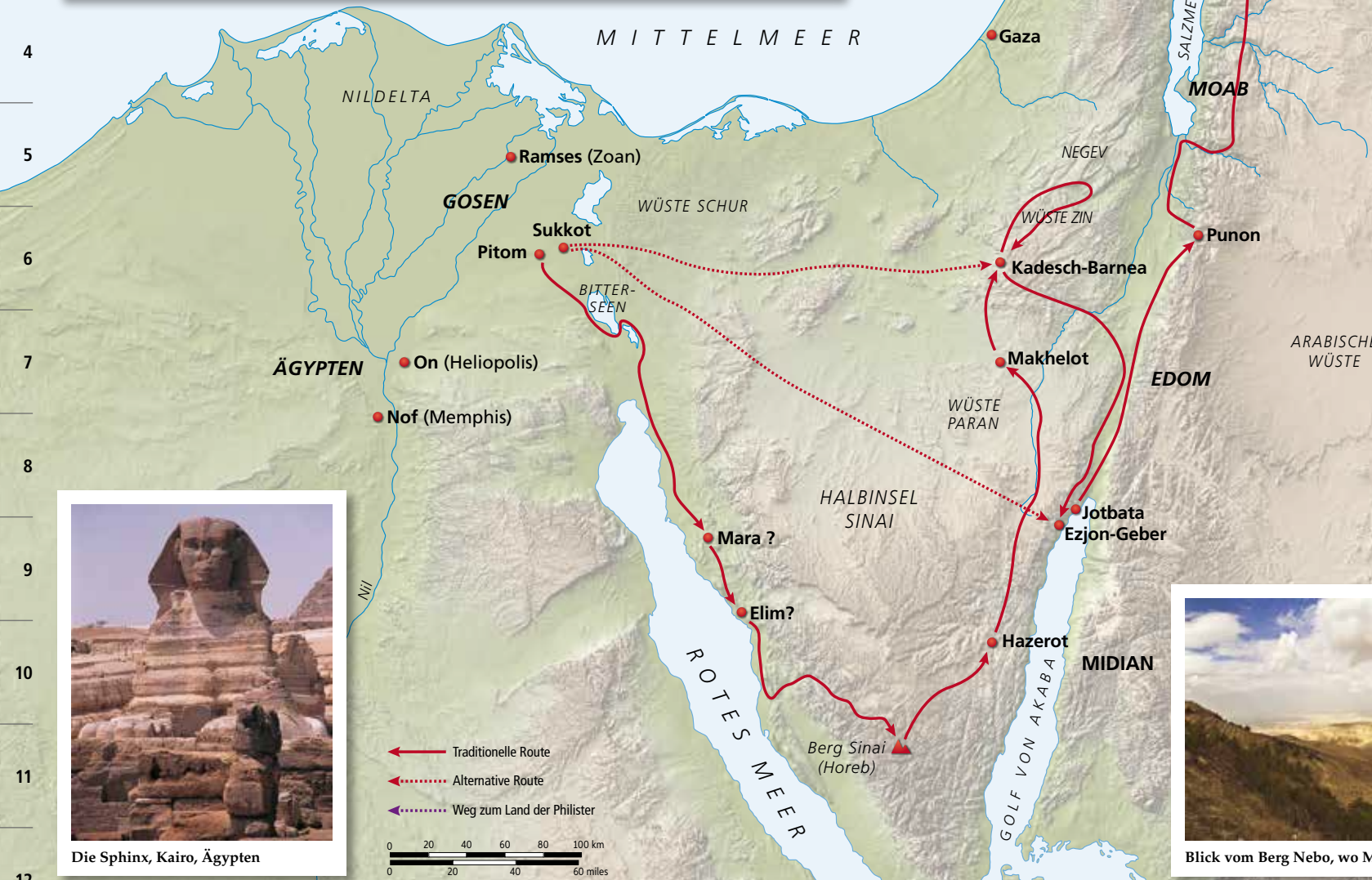


← Abrahams Reise

### Karte 4 Auszug aus Ägypten


Abrahams Nachkommen, die Hebräer, blieben noch etwa 400 Jahre lang in Ägypten und wurden von den Ägyptern versklavt. Nach einer Reihe schrecklicher Plagen führte Mose sie schließlich aus Ägypten, durch das Rote Meer und in die Wüste hinein. Die genaue Wegführung weiß niemand so genau – die Karte zeigt die überlieferte Route. (Sie werden wohl nicht den direkten Weg entlang der Küste eingeschlagen haben, denn der war bewacht.) Am Berg Sinai bekam Mose die Zehn Gebote.

2. und 4. Buch Mose



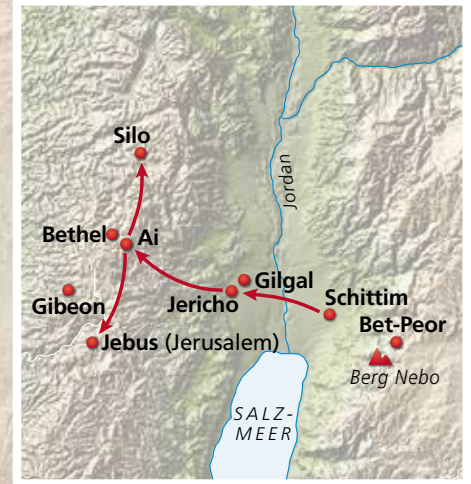
Die Sphinx, Kairo, Ägypten

- Traditionelle Route
- Alternative Route
- Weg zum Land der Philister



### Karte 5 Die Überquerung des Jordan

Nach 40 Jahren in der Wüste, als Mose bereits gestorben war, überquerten die Israeliten den Jordan und zogen von Moab ins Verheißene Land.



Blick vom Berg Nebo, wo Mose starb